



Formulaire de demande de Déplacement d'Ouvrage électrique

Identification: EDF-FOR-RAC-DO

Version: 1.0

Version	Date d'application	Nature de la modification	Annule et remplace
1.0	01/10/2015	Création	Néant

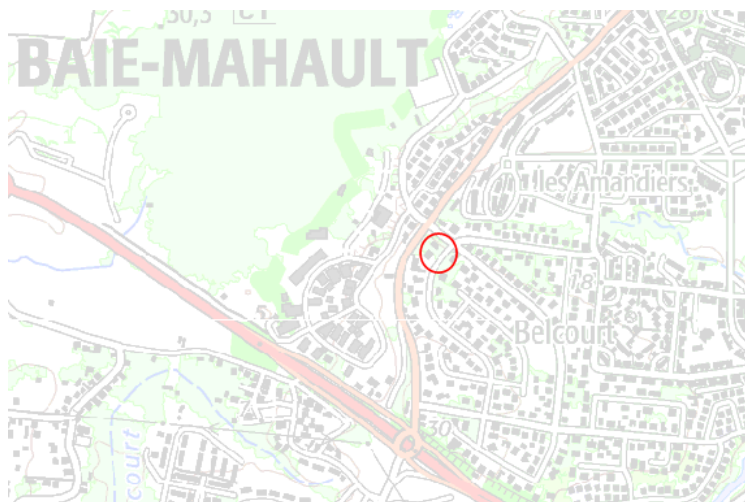
Résumé :

Ce document constitue le formulaire à utiliser pour demander le déplacement d'un ouvrage électrique aérien ou souterrain. En fonction du type d'ouvrage à déplacer (réseau ou branchement), cette demande sera transmise au service Ingénierie (Déplacements de Réseaux) ou Branchement (Déplacements de Branchements) d'EDF Archipel Guadeloupe. Nous vous demandons d'accorder la plus grande attention à renseigner ce document. Toute imprécision est de nature à allonger les délais de traitement de la demande. Ce document fait partie des éléments constitutifs du dossier de demande de déplacement listés ci-après. Le dossier de demande de déplacement permet à EDF d'étudier sa recevabilité et de déterminer à qui incombe la charge financière du déplacement. Le devis qui découlera le cas échéant des informations communiquées deviendrait caduque si le descriptif du projet évoluait. Ce formulaire est disponible sur le site <http://guadeloupe.edf.com>.

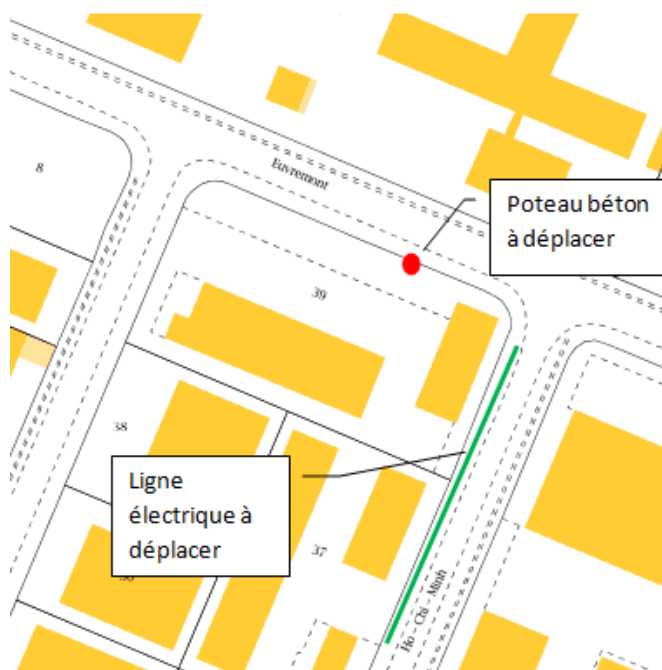
A : DOCUMENTS CONSTITUTIFS D'UNE DEMANDE DE DEPLACEMENT D'OUVRAGE

Les documents suivants sont indispensables à l'instruction de votre dossier :

- Le présent document complété et signé par vos soins.
- Le relevé de propriété de la parcelle concernée par le déplacement d'ouvrage.
- Si votre demande de déplacement d'ouvrage est issue d'un projet nécessitant une autorisation d'urbanisme, joindre une copie de l'autorisation d'urbanisme, le cas échéant le certificat de permis tacite (cas d'un permis) ou de non-opposition (cas d'une déclaration préalable).
- Un plan de situation (échelle 1/25000^{ème} ou 1/10000^{ème}) avec la localisation du projet afin de bien situer votre demande (aidez-vous des sites internet Google MAPS, MAPPY, MICHELIN...)



- Un plan parcellaire de l'opération (échelle entre 1/200^{ème} et 1/1000^{ème}) comprenant la position précise des ouvrages à déplacer et leur type (poteaux, coffrets, postes). Rendez-vous sur le site <http://www.cadastre.gouv.fr>.



- L'éventuel récépissé EDF de la DT (Déclaration de Travaux) effectuée par votre bureau d'études (en cas de projets de construction conséquents de type immeubles).

- Les photographies des ouvrages à déplacer avec un commentaire et l'angle de vue sur le plan parcellaire.

Coffrets à déplacer de 2m sur la droite.



Angle de la prise de vue photographique

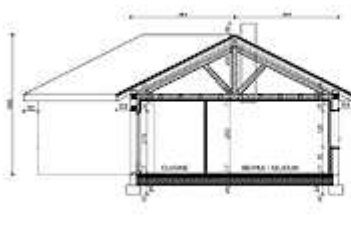


Poteau à déplacer de l'autre côté de la route.

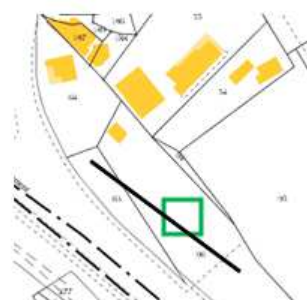


Angle de la prise de vue photographique

- Dans le cas d'une construction à proximité d'un ouvrage, bien préciser la hauteur à l'aplomb de la ligne et la position de la future construction par rapport aux lignes et aux poteaux sur le plan parcellaire.



Hauteur à l'aplomb de la ligne



B : INTERVENANTS DU PROJET

B1 : Demandeur du déplacement

C'est le maître d'ouvrage du projet. Il est le destinataire du devis le cas échéant, sauf s'il a mandaté un tiers.

Raison sociale ou Nom-Prénom :

N° de SIRET (si entreprise) :

N° et nom de voie :

Code postal : Commune :

Téléphone : Mobile :

Mél :

Interlocuteur (nom, prénom) :

Typologie Client :

Collectivité Entreprise Etat Particulier Professionnel

Adresse d'envoi de la proposition si différente de l'adresse ci-dessus :

N° et nom de voie :

Code postal : Commune :

B2 : Tiers habilité

Il s'agit d'un autre professionnel (installateur, promoteur, bureau d'étude...) ou d'un particulier.

Le demandeur du déplacement a-t-il habilité un tiers ?

Oui

Non

Si non, le demandeur sera destinataire du devis et de la facture.

Si oui, merci de renseigner les éléments suivants :

Le tiers dispose d'une autorisation (elle permet au tiers d'exprimer la demande de déplacement auprès d'EDF, de prendre connaissance des informations relatives au déplacement objet de cette autorisation). **Le devis et la facture seront envoyés au demandeur.**

Le tiers dispose d'un mandat (il permet d'habiliter un tiers pour agir au nom et pour le compte du demandeur. Dans ce cas, l'interlocuteur d'EDF est le mandataire). Dans le cadre de ce mandat, pour la construction décrite dans ce formulaire, le demandeur du déplacement donne pouvoir au tiers habilité de :

signer en son nom et pour son compte la proposition de déplacement, celle-ci étant rédigée au nom du :

mandant (**Devis envoyé au Mandataire**).

mandataire (**Devis envoyé au Mandataire**).

procéder en son nom aux règlements financiers relatifs au déplacement.

(Facture envoyée au Mandataire).

Une copie du mandat ou de l'autorisation doit être jointe à ce formulaire de demande de déplacement.

Personne / Société habilitée :

Le cas échéant, représentée par M. ou Mme.....
dûment habilité(e) à cet effet.

N° et nom de voie :

Code postal : Commune :

Téléphone : Mobile :

Mél :

Interlocuteur (nom, prénom) :

C : IDENTIFICATION ET LOCALISATION DU PROJET

Adresse précise du lieu du déplacement

N° et nom de voie :

Code postal :Commune :

Autres informations précisant le lieu:

.....
.....

D : DESCRIPTION DETAILLEE DU PROJET

▪ Statut du demandeur :

Personne physique ou morale de droit privé (Particulier, Société civile, société commerciale, association).

Personne publique ou organisme travaillant pour le compte d'une personne publique. (Collectivité, Département, Région, Etat).

Occupant du domaine public (concessionnaires).

▪ Statut juridique du terrain :

Terrain privé.

Domaine privé (terrains privés acquis par les collectivités publiques).

Domaine Public.

▪ Motif de la demande pour une Personne physique (Propriétaire privé):

Construction, Démolition, Surélévation, Agrandissement (Fournir l'Autorisation d'Urbanisme de la commune).

Création lotissement privé, viabilisation, division.

Plantation d'arbre.

Création d'étang.

Travaux de forage.

Levée de terre.

Autres (préciser, exemple clôture, muret...) :

.....
.....

▪ **Motif de la demande pour une Personne Publique ou un Occupant du Domaine Public :**

Sur Terrain ou domaine Privé :

- ZAC-ZI.
- Construction de route.
- Aérodrome.
- Gare ferroviaire.
- Mairie.
- Ecole.
- Terrain de sport.
- Salle des fêtes.
- Centre d'apprentissage.
- Lotissement Communal.
- Aisance de voirie.
- Autres (Préciser) :

.....
.....

Sur Domaine Public :

- Elargissement de chaussée.
- Aménagement de rond point.
- Carrefour.
- Rectification de tracé.
- Elargissement d'un pont routier.
- Création d'égouts ou d'Eaux Pluviales.
- Stationnement.
- Plantations d'arbres.
- Pose de glissières/murets de sécurité.
- Nouvelle voie routière.
- Echangeur routier.
- Déplacement d'ouvrage public de type Pont.
- Passage Routier en surplomb.
- Autres (Préciser) :

.....
.....

E : VALIDATION DES INFORMATIONS

EDF étudiera la demande de déplacement d'ouvrage et établira un devis le cas échéant à partir des éléments que vous avez indiqués dans ce formulaire.

Date :

Nom-Prénom du signataire :

Fonction :

Signature du demandeur ou du tiers habilité :

F : COMMENT NOUS RETOURNER VOS DOCUMENTS ?

Si votre demande de déplacement concerne uniquement des coffrets/poteaux de branchements EDF:

- Par courrier :
EDF - Accueil Raccordement Particuliers.
Rue Euvremont Gene - Bergevin.
BP 85 97153 Pointe-à-Pitre Cedex
- Par Mél : sei-guadeloupe-raccordements-particuliers@edf.fr
- Dans l'un de nos accueils physiques: **Pointe à Pitre (BERGEVIN) ****, MILENIS-Abymes, Rivière-sens, Morne à l'eau, La Désirade, Grand-Bourg, Terre de Bas, Saint-Martin, Saint-Barthélemy.

Si votre demande de déplacement concerne des poteaux ou lignes aériennes/souterraines de réseau, des postes de transformation :

- Par courrier :

EDF – ATI
Bergevin – BP 85
Rue Euvremont Gène
97153 Pointe à Pitre Cedex
- Par Mél : egs-guadelou-moar@edf.fr

** ces agences possèdent un accueil physique dédié au raccordement.